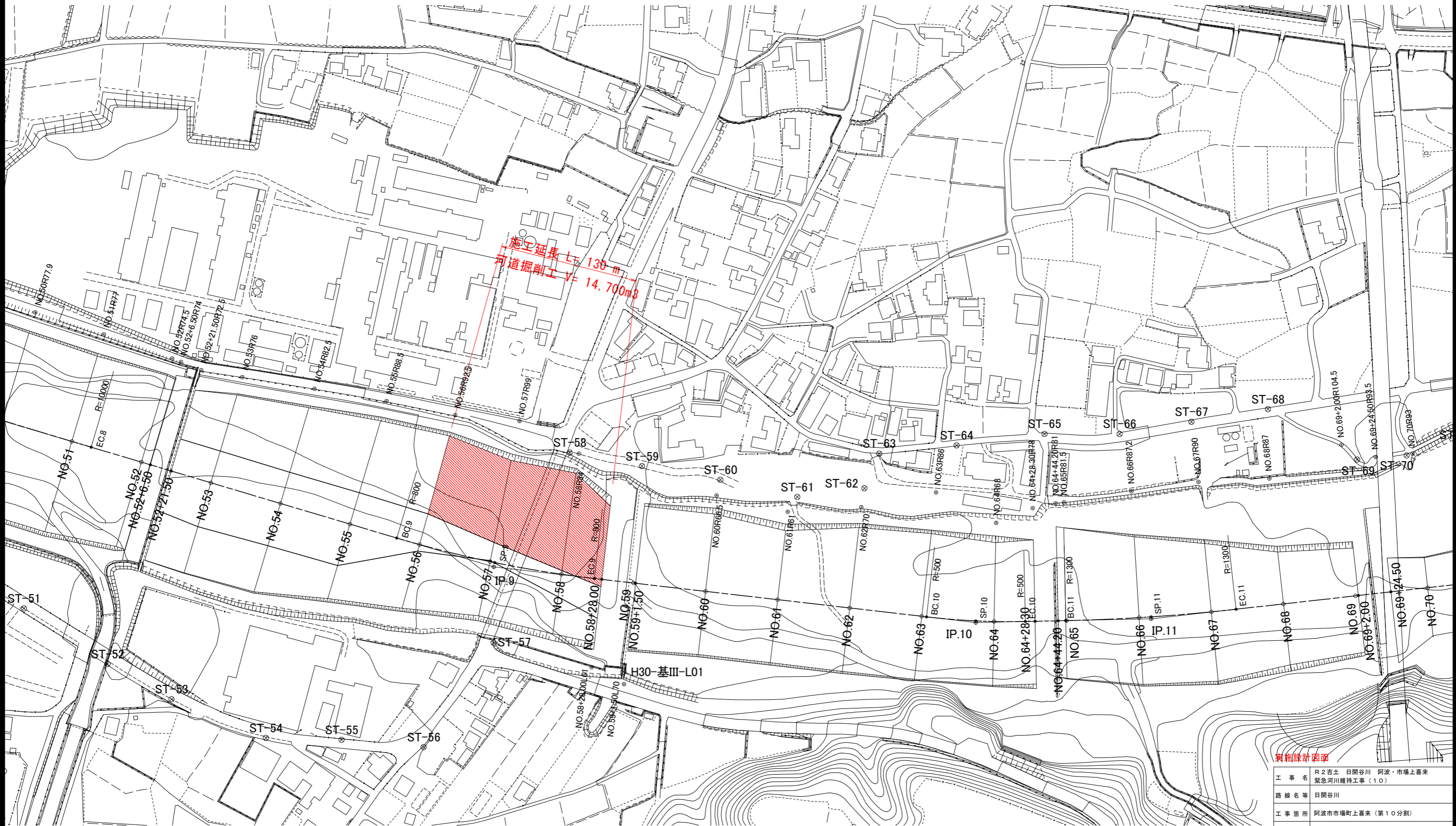
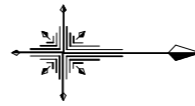



平面図 1/1250



詳細設計図面

工事名	R2吉士 日開谷川 阿波・市場上喜来 緊急河川維持工事(10)		
路線名等	日開谷川		
工事箇所	阿波市市場町上喜来(第10分割)		
図面名	平面図		
縮尺	1/1250	図面番号	1/4
会社名			
事業者名	徳島県東部県土整備局<吉野川>		

施工延長L= 130 m



地盤線
最深河床高
計画河床高

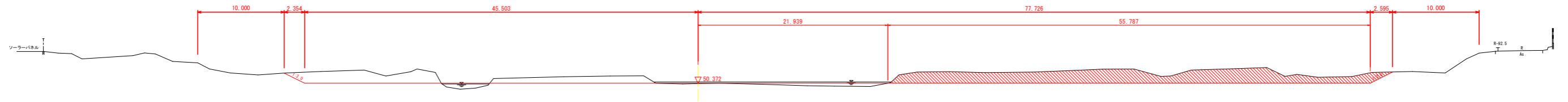
測点	距離	追加距離	地盤高	最深河床高	左岸天端高	右岸天端高	計画河床高	計画天端高	計画河床勾配	計画天端勾配
NO.47	50,000	2350,000	47.441	46.530			46.740			
NO.48	50,000	2400,000	47.434	46.176			46.967			
BC.8	25,147	2425,147	46.600	46.077			47.195			
NO.49	24,853	2450,000	47.147	45.953			47.422			
SP.8	44,517	2494,517	47.803	46.273			47.649			
NO.50	5,463	2500,000	47.877	46.780			47.876			
NO.51	50,000	2550,000	47.877	47.014			47.906			
EC.8	13,886	2563,886	50.283	49.482			50.283			
NO.52	36,114	2600,000	50.276	49.541			50.297			
NO.52+6.50	6,500	2606,500	50.324	49.773			50.322			
NO.52+21.50	15,000	2621,500	50.365	49.867			50.347			
NO.53	28,500	2650,000	50.319	49.678			50.372			
NO.54	50,000	2700,000	50.762	49.737			50.397			
NO.55	50,000	2750,000	49.965	49.386			50.412			
BC.9	33,653	2783,653	50.066	49.791			50.422			
NO.56	16,347	2800,000	51.743	51.808			50.436			
NO.57	50,000	2850,000	53.253	53.813			53.253			
SP.9	3,270	2853,270	53.457	52.677			53.534			
NO.58	25,230	2878,500	52.767	52.746			53.677			
NO.59	21,500	2900,000	54.535	52.907			53.820			
EC.9	22,886	2922,886	54.750	52.872			53.963			
NO.59+28.00	5,114	2928,000	55.534	53.425			54.044			
NO.59	22,000	2950,000	55.896	53.144			55.896			
NO.59+1.50	1,500	2951,500	55.857	54.393			55.899			
NO.60	48,500	3000,000	56.832	54.584			55.924			
NO.61	50,000	3050,000	57.180	54.739			55.949			
NO.62	50,000	3100,000	57.249	55.020			55.974			
NO.63	50,000	3150,000	56.339	55.347			56.000			
BC.10	3,333	3153,333	58.127	56.520			58.127			
SP.10	34,117	3187,450	58.521	57.505			58.172			
NO.64	12,550	3200,000	58.979	57.101			58.260			
EC.10	21,567	3221,567	59.407	57.065			58.348			
NO.64+28.30	6,733	3228,300	59.273	57.597			58.437			
NO.64+44.20	15,900	3244,200	58.843	57.761			58.525			
BC.11	5,278	3249,478	59.373	58.464			58.613			
NO.65	0,522	3250,000	59.373	58.464			58.701			
NO.66	50,000	3300,000	59.770	59.356			58.800			
SP.11	8,307	3308,307								
NO.67	41,693	3350,000								
EC.11	17,135	3367,135								
NO.68	32,865	3400,000								
NO.69	50,000	3450,000								
NO.69+2.00	2,000	3452,000								
NO.69+24.50	22,500	3474,500								
NO.70	25,500	3500,000								
BC.12	25,987	3525,987								
NO.71	24,013	3550,000								
NO.72	50,000	3600,000								
NO.73	50,000	3650,000								
SP.12	38,419	3688,419								
NO.74	11,581	3700,000								
NO.75	50,000	3750,000								
NO.76	50,000	3800,000								
NO.77	50,000	3850,000								
EC.12	3,656	3853,656								
EP.2(N.O)	3,163	3856,819								

実施設計図面

工事名	R2吉士 日開谷川 阿波・市場上喜来		
路線名等	緊急河川維持工事(10)		
工事箇所	阿波市市場町上喜来(第10分割)		
四面名	縦断面		
縮尺	1/2500	図面番号	2/4
会社名			
事業者名	徳島県東部県土整備局<吉野川>		

NO. 56

QH-50 319
PH-50 372

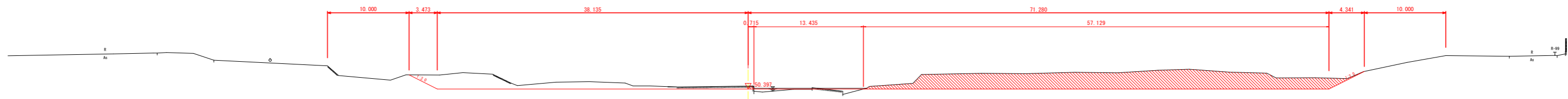


DL=45.000

盛土	0.0
掘削	72.5

NO. 57

QH-50 762
PH-50 397



DL=45.000

盛土	0.0
掘削	103.4

■■■■ 盛土

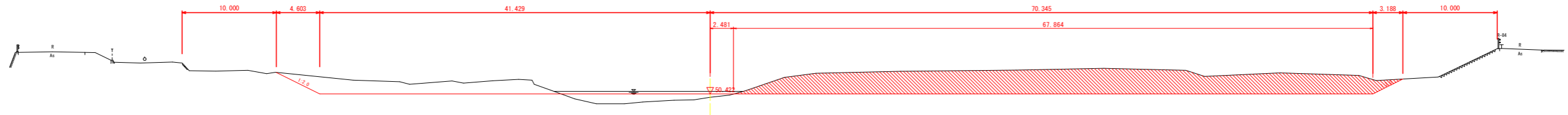
■■■■ 掘削

実施設計図面

工事名	R2吉土 日開谷川 阿波・市場上喜来 緊急河川維持工事(10)		
路線名等	日開谷川		
工事箇所	阿波市市場町上喜来(第10分割)		
図面名	横断面(2)		
縮尺	1/200	図面番号	3/4
会社名			
事業者名	徳島県東部県土整備局<吉野川>		

NO. 58

Dh-50.066
Fh-50.422

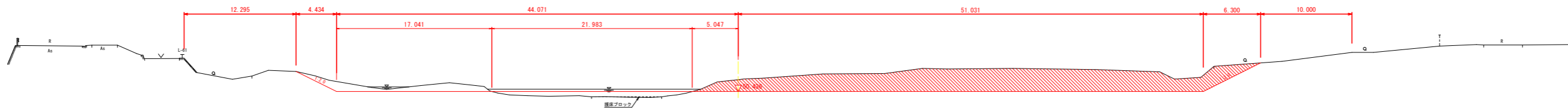


R=45.000

盛土	0.0
掘削	153.5

NO. 58+28.00

Dh-51.743
Fh-50.436



R=45.000

盛土	0.0
掘削	120.6

■■■■ 盛土
■■■■ 掘削

実施設計図面

工事名	R2吉土 日開谷川 阿波・市場上喜来 緊急河川維持工事(10)		
路線名等	日開谷川		
工事箇所	阿波市市場町上喜来(第10分割)		
図面名	横断面(2)		
縮尺	1/200	図面番号	4/4
会社名			
事業者名	徳島県東部県土整備局<吉野川>		